






-  confine comunale
-  aree con potenzialità archeologica alta
-  centro storico di Fiorano al Serio
- n.** edifici vincolati ai sensi del D. Lgs. 22 gennaio 2004, n. 42, "Codice dei beni culturali e del paesaggio":
  1. Chiesa SS. Fermo e Rustico
  2. Parrocchiale di S.Giorgio D.M. 57 del 10/08/1913
- altri beni storici:
  3. Tribulina di Gromei (Gazzaniga)
- complessi industriali di interesse storico-architettonico:
  4. Filatura Tosi-Albini
  5. Ex Centrale idroelettrica della filatura Tosi Albini
  6. Elettrotecnica G. Anesa (non cartografato)
  7. Maglio Casari (non cartografato)
  8. Officina meccanica Damiani e C. (non cartografato)
  9. S.A. Feltrificio Italiano (non cartografato)
  10. Tipografia P. Masserini (non cartografato)
- nuclci rurali, malghe, cascine individuate dal PTCP (non cartografate):
  - Colombaia
  - Pianur
  - Pometo
-  ricostruzione dell'antico percorso della Valle Seriana
-  altre strade risultanti dal catasto nel 1889

**COMUNE DI FIORANO AL SERIO**  
 Provincia di Bergamo

**PIANO DI GOVERNO DEL TERRITORIO**

**DOCUMENTO DI PIANO**

**VARIANTE 2024**

tavola **7**  
 titolo **Carta dei beni culturali e della potenzialità archeologica**  
 scala 1:5.000  
 data 19 febbraio 2024

Progetto urbanistico arch. Francesco Perlini  
 Valutazione Ambientale Strategica arch. Marco Tomasi  
 dott. Umberto Locati

