




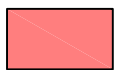


- confine comunale
 -  ambiti di trasformazione
 -  PII - ambiti di riconversione urbana
 -  PII - ambito soggetto a interventi di riqualificazione urbana e ambientale di interesse pubblico
- STATO DI ATTUAZIONE:
-  attuato
 -  in corso
 -  non attuato

COMUNE DI FIORANO AL SERIO
 Provincia di Bergamo
 PIANO DI GOVERNO DEL TERRITORIO

VARIANTE 2023

tavola **4**
 titolo Stato di attuazione del PGT vigente
 scala 1:5.000
 data 30 ottobre 2023

Progetto urbanistico
 Valutazione Ambientale Strategica
 Componente geologica

Tomasi Associati Architetti
 arch. Francesco Perlini
 dott. Umberto Locati
 dott. Renato Caldarelli

