




----- confine comunale


Elementi della Rete Ecologica Regionale:

 elementi di primo livello della RER

 elementi di secondo livello della RER


 corridoio regionale primario ad alta antropizzazione

Elementi della Rete Ecologica Provinciale:

 corridoio fluviale

 varco da mantenere e deframmentare

Previsioni del PGT vigente:

 ambiti di trasformazione

COMUNE DI FIORANO AL SERIO

Provincia di Bergamo

PIANO DI GOVERNO DEL TERRITORIO

VARIANTE 2023

tavola **3**

titolo **Le Reti Ecologiche sovracomunali**

scala 1:10.000

data 30 ottobre 2023

Progetto urbanistico

Valutazione Ambientale Strategica
Componente geologica

Tomasi Associati Architetti
arch. Francesco Perlini
dott. Umberto Locati
dott. Renato Caldarelli